


Tu es nouveau au lycée ?



Ce dépliant est fait pour toi !!!



La classe de Seconde baccalauréat Services
de proximité et Vie Locale te souhaite
la bienvenue au lycée des
Métiers du Sanitaire et du Social
Alain Fournier

BIENVENUE

Afin de faciliter ton intégration dans ton nouvel
établissement, nous avons réalisé ce dépliant
contenant de **nombreuses informations** dont
tu auras besoin
pour **bien commencer l'année.**

Bonne découverte !



Conseils et astuces pour bien démarrer l'année

Le lycée est vraiment bien situé



A 10 min à pied de la gare SNCF et du pôle multimodal

A 15 min de la gare routière

Accès facile, même à vélo, puisque des voies cyclables ont été aménagées dans le quartier.

Dans l'enceinte du lycée, un parking à vélo est à disposition.
De nombreux arrêts de bus aux alentours: choisis bien celui qui est le plus adapté à ton trajet.

Les infrastructures sportives ne sont pas très éloignées de l'école



Mieux vaut s'y rendre à pied, c'est bien plus rapide....
et meilleur pour la santé!

Rejoins l'UNSS

Si tu souhaites te défouler et préserver ta santé, rejoins-nous

Dans le quartier, de nombreux commerces sont implantés

Le centre du sablon n'est pas loin. Tu y trouveras toutes sortes de
commerces de proximité

Il y a même un marché le mercredi



LIENS UTILES

- Site du lycée Alain Fournier :
www.ac-nancy-metz.fr/pres-etab/AlainFournierMetz/
- Site des TCRM : <http://www.tcrm-metz.fr/>
- Site du futur réseau de transport de Metz Métropole :
<http://reseau2013.lemet.fr/>
- Site du Mettis :
www.mettis.metzmetropole.fr/
- Site du réseau de transports du Conseil Général de la Moselle :
<http://www.cg57.fr/lestransports/Pages/Accueil.aspx>
- Site TER Lorraine :
<http://www.ter-sncf.com/Regions/Lorraine/fr/Default.aspx>
- Rubrique « Vélo » du site de la mairie de Metz
<http://metz.fr/pages/mobilite/velo/velo.php>
- Site de découverte du Sablon :
<http://www.vitrinesdusablon.com/>




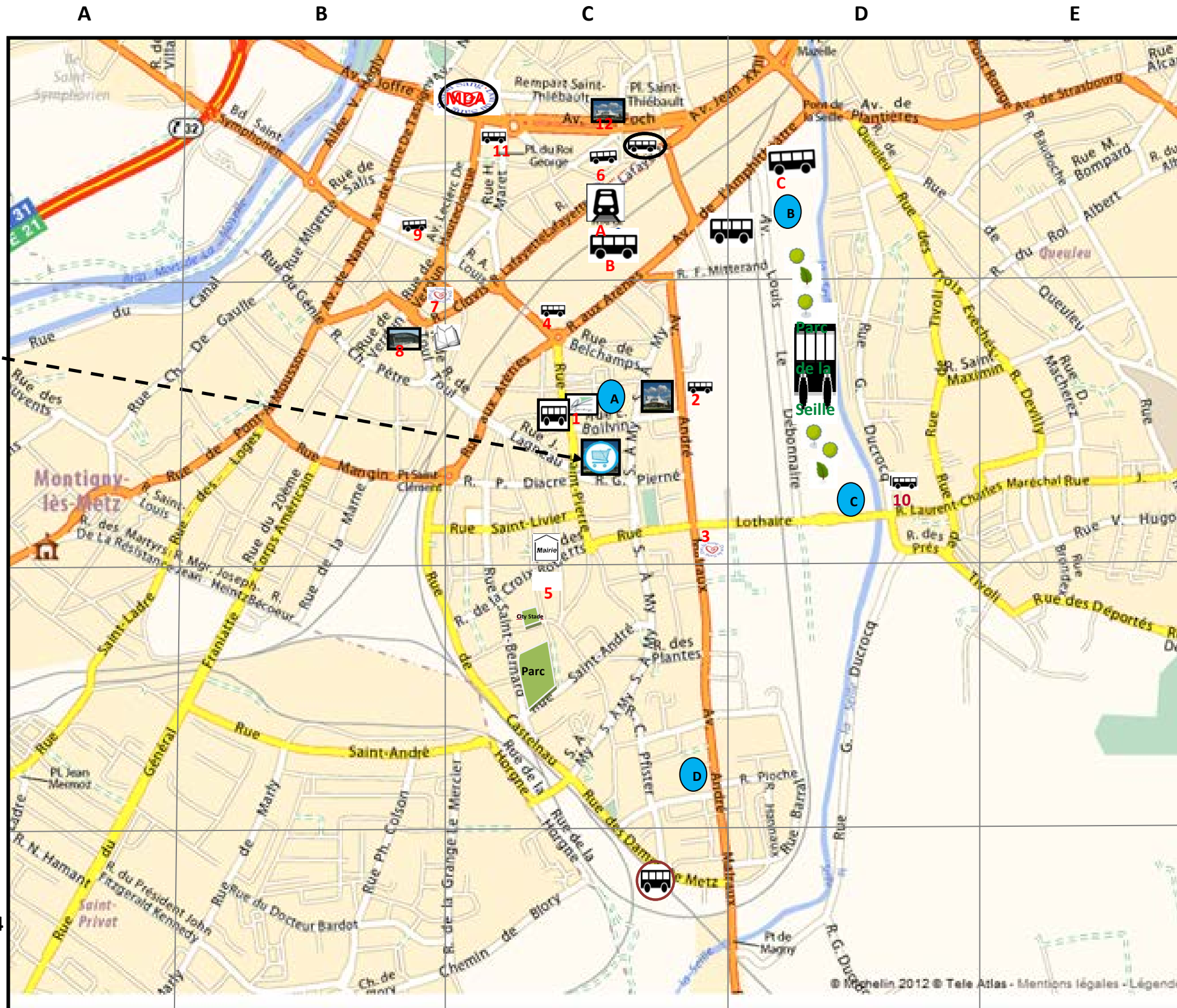
Gare SNCF de Metz




**Lycée des Métiers
du sanitaire et du social
Alain-Fournier
Metz-Sablon**



Piscine Lothaire



Centre Pompidou



Les Arènes



Parc de la Seille

Transports

Les grands Pôles

A : Gare SNCF (C1-11 minutes)

B : P.E.M (C1-9 minutes) Toutes les lignes PROXIS
Pôle d'Echange Multimodal

C : Gare routière (D1-15 minutes) Toutes les lignes TIM

Les arrêts à proximité du Lycée

1 Arrêt Boilvin (C2-3 min) Ligne 3

2 Arrêt Lemud (C2-5 min) Lignes
PROXIS 113

3 : Arrêt Lothaire (C2-5 min) Ligne 5
Cités 17
PROXIS 113

4 : Arrêt Arènes (C2-7 min) Ligne 3
PROXIS 101/102/103
105/106/107/110/111

5 : Arrêt Eglise (C3-9 min) Ligne 3
Cités 17

6 : Arrêt Gare (C1-12 min) METTIS A et B
Ligne 1/3/4/5
Cités 13/14

7 : Arrêt Bon Secours (B2-13 min) Ligne 1/2
Cités 11/12/13/14

8 : Charles Pêtre (B2-14 min) Ligne 2
Cités 13
TIM 61/65/66/68/82

9 : Arrêt Verlainne (B1-14 min) Cités 11
TIM 49/75

10 : Arrêt Ducroq (D2-14 min) Ligne 4

11 : Arrêt Roi Georges (C1-15 min) METTIS A et B
Ligne 5
Cités 11/13/14

12 : Arrêt Foch (C1-15 min) TIM 6/27/46/47/48/49/50/61/
64/65/66/68/74/75/77/78/82/
200/201/202

Infrastructures sportives

A : Gymnase d'Hannoncelles (C2-2 min)

B : Les Arènes (D1-14 min)

C : Piscine Lothaire (D2-11 min)

D : Gymnase Malraux (C3-15 min)

Adresses pratiques

Centre d'Information et d'Orientation
6 rue François de Curel (C1-14 min)

MDA Maison Des Adolescents
7 Rue Harelle (C1-17 min)

Etablissement français du don du sang
6 rue des dames de Metz (C4-18 min)

Mercerie Fantaisie Frivolité
53 rue de la chapelle (C2-8 min)

Librairie de l'Ecole professionnelle
28 rue Clovis (BC2-13 min)

Mairie de quartier et Médiathèque
4 rue des Robert (C2-9 min)

